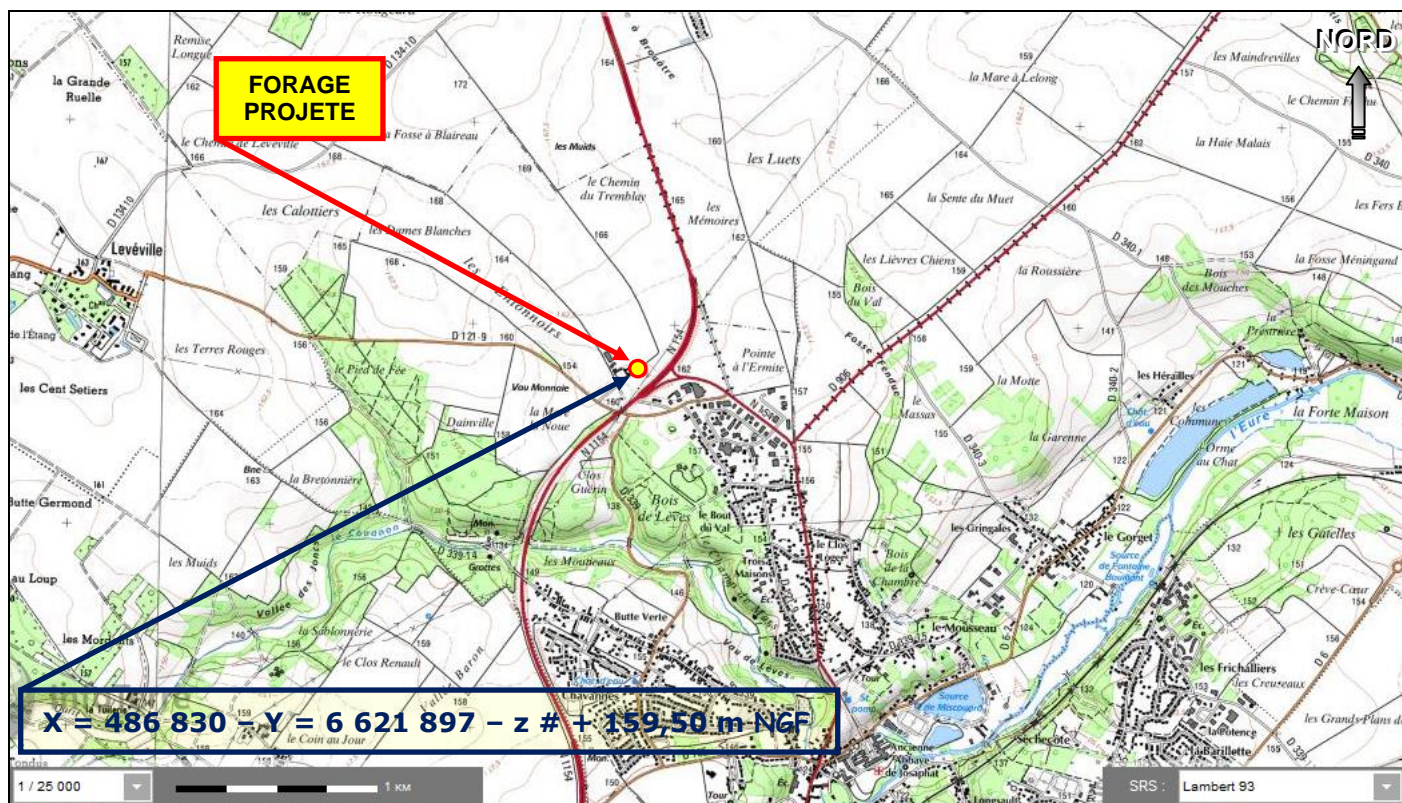


Situation du forage projeté par M^r Patrick VASSARD près de LA FERME DU BOIS DE LEVES
(LEVES - 28)

sur un extrait de carte géographique de l'IGN à 1/100 000°

(Extrait de : infoterre.brgm.fr)



Situation du forage projeté par M^r Patrick VASSARD près de LA FERME DU BOIS DE LEVES
(LEVES - 28)




sur un extrait de carte topographique de l'IGN à 1/25 000°

(Extrait de : infoterre.brgm.fr)



Situation du forage projeté au lieu-dit de LA FERME DU BOIS DE LEVES (LEVES - 28) sur photographie aérienne de l'IGN

(Extrait de : sig.reseau-zones-humides.org)



Aperçus du point d'implantation et de l'environnement du forage projeté par M. Patrick VASSARD au lieu-dit de LA FERME DU BOIS DE LEVES (LEVES - 28)

(Prises de vues : [GéoSen](#) - 01-sept-20)